



Paris le 7 juin 2010

Communiqué de presse

FÉDÉRATION FRANÇAISE
DES MASSEURS
KINÉSITHÉRAPEUTES
RÉÉDUCATEURS

10 juin 2010 : Les kinés dans la rue

RECTIFICATIF : la préfecture de police impose un nouvel itinéraire

Devant l'absence de vie conventionnelle,
devant l'absence d'écoute des pouvoirs publics,
devant la paupérisation de la profession,
devant le manque d'attractivité pour les jeunes,
devant les difficultés croissantes pour exercer correctement et pleinement le métier,
devant la complexification administrative croissante,
devant l'absence de revalorisations tarifaires depuis de trop nombreuses années,
devant des indemnités de déplacement ridicules,
devant les dernières annonces du président de la République sur l'ONDAM,
devant le pillage des avantages conventionnels,
devant la mise en place de forfaits par pathologie,
devant les agressions systématiques des masseurs-kinésithérapeutes libéraux sans se préoccuper des Centres de réadaptation fonctionnelle (CRF) et des Centres de soins de suite et de rééducation (SSR), la profession est rassemblée pour exprimer l'exaspération des masseurs-kinésithérapeutes, professionnels de santé responsables et acteurs incontournables du système de soins.

Après les actions régionales du jeudi de la colère en mai 2009, la semaine de la colère en mars 2010 et les actions locales le 28 mai dernier, la Fédération française des masseurs-kinésithérapeutes rééducateurs (FFMKR), Objectif kiné (OK) et le Syndicat national des masseurs-kinésithérapeutes rééducateurs (SNMKR) manifesteront ensemble, **le jeudi 10 juin 2010 sur Paris dès 14h00 entre le parc du champ de Mars, place Jacques Rueff et, le ministère de la santé.**

STOP, la profession n'en peut plus, la profession est exaspérée. Il est temps que cela cesse :

Il est temps que monsieur Frédéric Van Roekeghem, directeur général de l'Union nationale des caisses d'assurance maladie (UNCAM) tienne ses engagements, conformément au protocole signé avec la profession en septembre 2009.

Il est temps que madame Roselyne BACHELOT, ministre de la santé et des sports, écoute les propositions de la profession notamment les pistes d'économie, conformément à la volonté du président de la République.

L'avenir de la profession est en jeu.

Cyrille PERNOT
Responsable de la communication
et des relations institutionnelles
01 44 83 46 15 / 06.29.69.28.13

3 rue Lespagnol
75020 Paris

tél. : 01 44 83 46 00
fax : 01 44 83 46 01

www.ffmkr.org

enregistré sous le numéro 13.366

Itinéraire de la manifestation joint ou en cliquant sur le lien suivant :

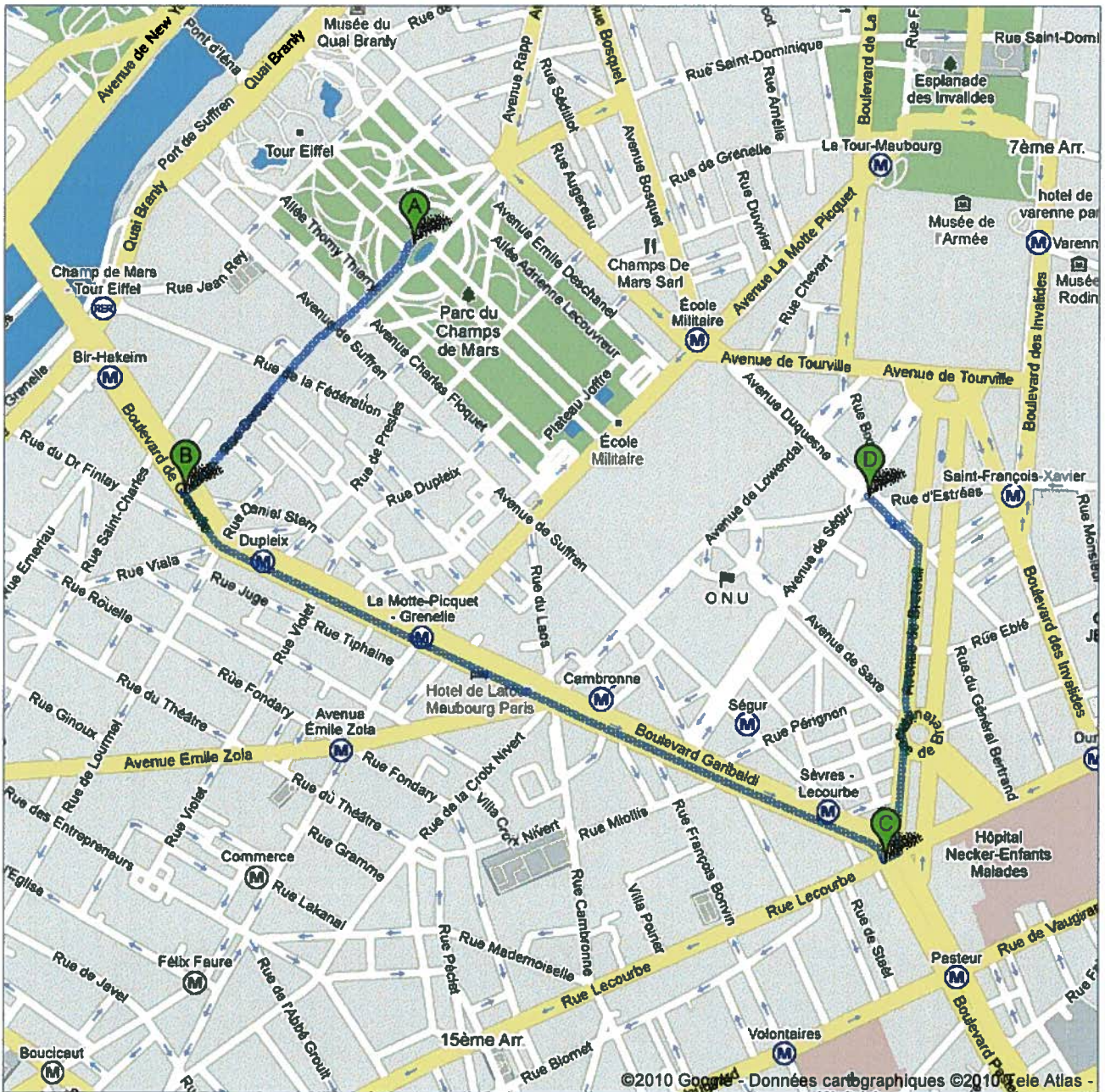
http://maps.google.fr/maps?f=d&source=s_d&saddr=Rue+du+D%C3%A9part,+Paris,+Ile-de-France&daddr=48.851698,2.314167+to:14+Avenue+Duquesne,+Paris&geocode=FQpG6QId0nEjACl1OQyQzHHmRzEpvCkp0Hx5_g%3B%3BFht6QIdKzojACldVssMJnDmRzGf5ELkuVZ1Fg&hl=fr&mra=dpe&mrcr=0&mrsp=1&sz=15&via=1&dirflg=w&sll=48.848705,2.316442&sspn=0.016182,0.038195&ie=UTF8&z=15





Itinéraire vers Avenue Duquesne, 75007 Paris
3,1 km – environ 39 minutes

Le calcul d'itinéraires piétons est en bêta.
Faites attention – Cet itinéraire peut ne pas comporter de trottoirs, ni de voies piétonnes.



 Place Jacques Rueff, 75007 Paris

- | | |
|--|----------------------------------|
| 1. Prendre la direction sud-ouest sur Place Jacques Rueff vers Avenue Pierre Loti | parcourez 48 m Total : 48 m |
| 2. Continuer sur Avenue Joseph Bouvard Environ 2 minutes | parcourez 190 m Total : 230 m |
| 3. Continuer sur Rue Desaix Environ 6 minutes | parcourez 450 m Total : 700 m |

Total : 700 m – environ 8 minutes

 Rue Desaix



Total : 0,0 km

- | | |
|---|-----------------------------------|
| 4. Prendre la direction sud-est sur Boulevard de Grenelle vers Place Marcel Cerdan Environ 11 minutes | parcourez 850 m Total : 850 m |
| 5. Continuer sur Place Cambronne Environ 1 minute | parcourez 89 m Total : 950 m |
| 6. Continuer sur Boulevard Garibaldi Environ 8 minutes | parcourez 700 m Total : 1,6 km |

Total : 1,6 km – environ 20 minutes

 Boulevard Garibaldi

Total : 0,0 km

- | | |
|--|----------------------------------|
| 7. Prendre la direction nord-est sur Place Henri Queuille vers Boulevard Pasteur | parcourez 32 m Total : 32 m |
|  8. Tourner à gauche sur Avenue de Breteuil Traverser le rond-point Environ 8 minutes | parcourez 650 m Total : 650 m |
|  9. Tourner à gauche sur Avenue Duquesne Environ 2 minutes | parcourez 140 m Total : 800 m |

Total : 800 m – environ 10 minutes

 Avenue Duquesne, 75007 Paris

Cet itinéraire est fourni à titre indicatif. Il est possible que vous deviez suivre un itinéraire différent de celui indiqué en raison de travaux, de bouchons, des conditions météorologiques, de déviations ou d'autres perturbations. Veuillez en tenir compte lors de la préparation de votre trajet. Veuillez en outre à respecter le code la route et toutes les signalisations sur votre trajet.

Données cartographiques ©2010 Tele Atlas